

Số: 2290/QĐ-UBND

Quy Nhơn, ngày 14 tháng 5 năm 2019

QUYẾT ĐỊNH

Về việc thu hồi Quyết định số 1276/QĐ-UBND ngày 07/3/2019 của UBND thành phố Quy Nhơn và giao lại đất tái định cư cho hộ ông, bà: **Võ Thành Sơn**, vợ **Lê Thị Lệ Chi** do GPMB thực hiện dự án Đường phía Tây tỉnh (ĐT.638), đoạn **Km130+00 – Km137+580, phường Bùi Thị Xuân, thành phố Quy Nhơn**

ỦY BAN NHÂN DÂN THÀNH PHỐ

Căn cứ Luật Tổ chức chính quyền địa phương ngày 19/6/2015;

Căn cứ Luật Đất đai ngày 29 tháng 11 năm 2013;

Căn cứ Nghị định số 43/2014/NĐ-CP ngày 15 tháng 5 năm 2014 của Chính phủ quy định chi tiết thi hành một số điều của Luật Đất đai;

Căn cứ Thông tư số 30/2014/TT-BTNMT ngày 02 tháng 6 năm 2014 của Bộ trưởng Bộ Tài nguyên và Môi trường quy định về hồ sơ giao đất, cho thuê đất, chuyển mục đích sử dụng đất, thu hồi đất;

Căn cứ Quyết định số 1048/QĐ-UBND ngày 01/4/2019 của UBND tỉnh Bình Định về việc phê duyệt phương án bồi thường, hỗ trợ và tái định cư cho 18 hộ; bổ sung giá trị bồi thường 04 hộ; điều chỉnh tái định cư cho 03 hộ và điều chỉnh giám giá trị bồi thường cho 03 hộ gia đình, cá nhân bị thiệt hại do GPMB thực hiện dự án Đường phía Tây tỉnh (ĐT.638), đoạn Km130+00 – Km137+580, phường Bùi Thị Xuân, thành phố Quy Nhơn;

Theo đề nghị của Ban Giải phóng mặt bằng tỉnh tại văn bản số 259/BGPMB-BT ngày 02/4/2019;

Xét đề nghị của Trưởng phòng Tài nguyên Môi trường thành phố tại tờ trình số: 248/TTr-TNMT ngày 08/5/2019,

QUYẾT ĐỊNH:

Điều 1. Thu hồi Quyết định số 1276/QĐ-UBND ngày 07/3/2019 của UBND thành phố về việc giao đất tái định cư cho hộ ông, bà: **Võ Thành Sơn**, vợ **Lê Thị Lệ Chi**, lô đất số 05 - Khu ĐO-12, diện tích 100m², đường Quốc lộ 1A, lộ giới 30m thuộc điểm tái định cư dọc Quốc lộ 1A phục vụ dự án đường phía Tây tỉnh, phường Bùi Thị Xuân, thành phố Quy Nhơn.

Giao lại cho hộ ông, bà: **Võ Thành Sơn**, vợ **Lê Thị Lệ Chi** (Địa chỉ: 112 Ngô Mây, P.Ngô Mây, TP.Quy Nhơn) lô đất số 10 - Khu ĐO-12, diện tích 100m², đường Quốc lộ 1A, lộ giới 30m thuộc điểm tái định cư dọc Quốc lộ 1A phục vụ dự án đường phía Tây tỉnh, phường Bùi Thị Xuân, thành phố Quy Nhơn, tỉnh Bình Định để sử dụng vào mục đích ở.

Thời hạn sử dụng đất là: Lâu dài.

Vị trí, ranh giới khu đất được xác định theo tờ trích lục bản đồ tỷ lệ 1/300 do phòng Tài nguyên & Môi trường thành phố lập ngày 08/5/2019.

Hình thức giao đất : Giao đất có thu tiền sử dụng đất.

Tiền sử dụng đất phải nộp vào ngân sách Nhà nước là: 404.600.000 đồng.

Điều 2. Giao phòng Tài nguyên & Môi trường thành phố, UBND phường Bùi Thị Xuân, đề nghị Ban Giải phóng mặt bằng tỉnh phối hợp tổ chức thực hiện các công việc sau đây:

1. Tổ chức thu hồi Quyết định số 1276/QĐ-UBND ngày 07/3/2019 của UBND thành phố;

2. Thông báo cho người được giao đất nộp tiền sử dụng đất, phí và lệ phí theo quy định của pháp luật;

3. Xác định cụ thể mốc giới và giao đất trên thực địa;

Điều 3. Quyết định này có hiệu lực kể từ ngày ký.


Chánh Văn phòng HĐND&UBND thành phố, Trưởng phòng Tài nguyên & Môi trường Thành phố, Chủ tịch UBND phường Bùi Thị Xuân, Thủ trưởng cơ quan liên quan và người được giao đất có tên tại Điều 1 chịu trách nhiệm thi hành Quyết định này.

Văn phòng HĐND&UBND thành phố chịu trách nhiệm đưa Quyết định này lên Cổng thông tin điện tử của UBND thành phố Quy Nhơn.

Nơi nhận:

- Như điều 3;
- Ban GPMB tỉnh;
- Lưu: VT.

TM. ỦY BAN NHÂN DÂN THÀNH PHỐ



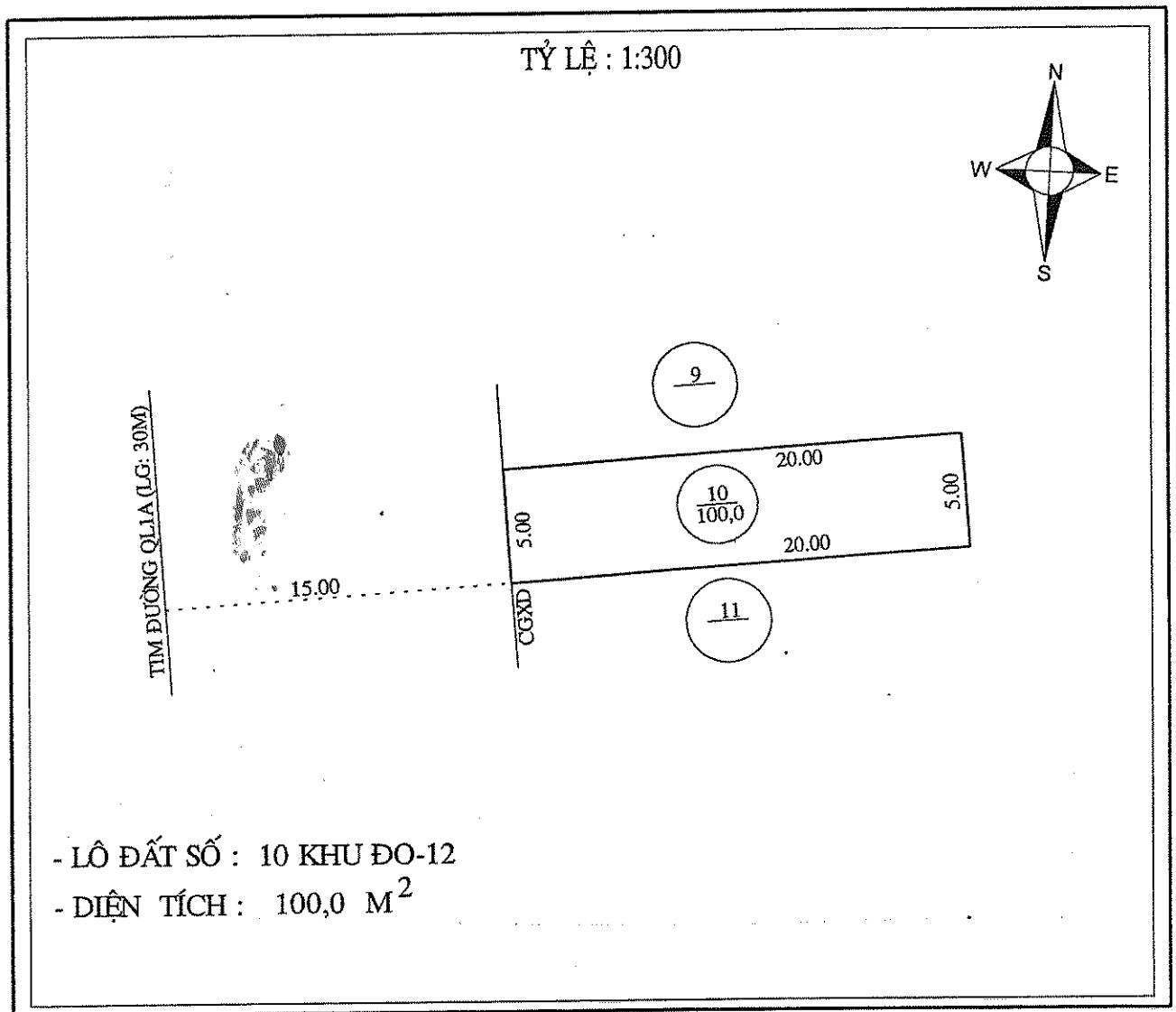
Nguyễn Công Vịnh

TRÍCH LỤC BẢN ĐỒ

Lô đất giao cho hộ ông (bà): **VÕ THÀNH SƠN - LÊ THỊ LỆ CHI**

Tại điểm tái định cư dọc QL1A phục vụ dự án đường phía Tây tỉnh, phường Bùi Thị Xuân

Mục đích sử dụng : Xây dựng nhà ở




NGƯỜI THỰC HIỆN

NGUYỄN BÌNH

QUY NHƠN, NGÀY 08 THÁNG 5 NĂM 2019

TRƯỞNG PHÒNG



NGUYỄN ĐỨC TOÀN

THE UNIVERSITY OF CHICAGO
LIBRARY

1968

...

...

...

...

...

...

...

...

...

...

...

...

...

...

...

...

...

...

...

...

...

...

...