

Số: 552 /TB-UBND

Quy Nhơn, ngày 02 tháng 7 năm 2019

## **THÔNG BÁO**

### **Kết luận của Chủ tịch UBND thành phố - Ngô Hoàng Nam tại cuộc họp nghe báo cáo Trang thông tin công bố, tra cứu quy hoạch thành phố Quy Nhơn**

Ngày 28/6/2019, tại Phòng họp Trung tâm hành chính thành phố, đồng chí Ngô Hoàng Nam – Chủ tịch UBND thành phố chủ trì cuộc họp nghe báo cáo Trang thông tin công bố, tra cứu quy hoạch thành phố Quy Nhơn. Tham dự cuộc họp có đại diện lãnh đạo Phòng Quản lý đô thị, Phòng Tài nguyên – Môi trường, Văn phòng HĐND&UBND thành phố, Ban Quản lý dự án ĐT&XD thành phố, Trung tâm phát triển quỹ đất thành phố, Văn phòng đăng ký đất đai Chi nhánh Quy Nhơn.

Sau khi nghe Văn phòng HĐND&UBND thành phố báo cáo, giới thiệu về Trang thông tin công bố, tra cứu quy hoạch thành phố Quy Nhơn; ý kiến tham gia của các thành viên dự họp, đồng chí Ngô Hoàng Nam chủ trì kết luận:

Việc xây dựng đưa vào triển khai Trang thông tin công bố, tra cứu quy hoạch thành phố Quy Nhơn tại địa chỉ: <https://thongtinquyhoach.quynhon.gov.vn> nhằm tạo điều kiện thuận lợi trong việc công bố quy hoạch trên địa bàn thành phố, hỗ trợ tốt cho tổ chức, công dân trong việc tra cứu, sử dụng dữ liệu quy hoạch, đặc biệt hỗ trợ UBND các phường, xã trong việc xác nhận quy hoạch phục vụ cho công tác cấp GCN QSD đất, giải quyết hồ sơ chuyển mục đích sử dụng đất và hình thành cơ sở dữ liệu về quy hoạch thành phố Quy Nhơn. Tuy nhiên, để đưa vào vận hành khai thác dữ liệu Trang thông tin công bố, tra cứu quy hoạch thành phố Quy Nhơn có hiệu quả cần tiếp tục bổ sung, điều chỉnh và hoàn thiện một số nội dung sau:

**1. Về bố cục Trang thông tin công bố, tra cứu quy hoạch thành phố Quy Nhơn:** Giao Trung tâm CNTT thành phố xem xét điều chỉnh lại bố cục giao diện để thuận lợi cho việc tìm kiếm, tra cứu thông tin quy hoạch (*theo phụ lục đính kèm*).

**2. Về cung cấp bản đồ quy hoạch:** Để đảm bảo tính pháp lý khi cập nhật, công khai trên mạng, đề nghị Phòng Quản lý đô thị, Phòng Tài nguyên – Môi trường thành phố cung cấp bản đồ quy hoạch bằng văn bản. Trong đó:

- *Giao Phòng Quản lý đô thị thành phố:* rà soát, phối hợp cùng Trung tâm CNTT thành phố cung cấp đầy đủ các Quyết định công bố quy hoạch và bản đồ quy hoạch chung thành phố Quy Nhơn, quy hoạch phân khu 1/2000, 1/500, quy hoạch lộ giới đường, quy hoạch hẻm của từng phường, xã trên địa bàn thành phố và chịu trách nhiệm cung cấp thông tin quy hoạch để phục vụ cho công tác cấp GCN QSD đất đối với những vị trí chưa được cập nhật bản đồ quy hoạch lên Trang thông tin công bố, tra cứu quy hoạch thành phố Quy Nhơn.

- *Giao Phòng Tài nguyên – Môi trường thành phố*: rà soát, cung cấp đầy đủ các bản đồ: bản quy hoạch sử dụng đất thành phố Quy Nhơn năm 2019, bản đồ địa chính của các phường, xã (sơ đồ giải thửa).

**3. Giao Văn phòng HĐND&UBND thành phố**: tham mưu UBND thành lập Tổ công tác để triển khai, duy trì thường xuyên và kịp thời cập nhật bổ sung các quy hoạch điều chỉnh, quy hoạch mới nhằm tạo điều kiện thuận lợi cho tổ chức, công dân tra cứu, khai thác dữ liệu trên Trang thông tin công bố, tra cứu quy hoạch thành phố Quy Nhơn. Trong đó, giao lãnh đạo Trung tâm CNTT thành phố làm Tổ trưởng, lãnh đạo Phòng Quản lý đô thị, Phòng Tài nguyên – Môi trường thành phố làm Tổ phó; đồng thời đề xuất kinh phí hoạt động để đảm bảo triển khai, duy trì thực hiện có hiệu quả.

Tham mưu UBND thành phố Thông báo đưa vào triển khai áp dụng chính thức Trang thông tin công bố, tra cứu quy hoạch thành phố Quy Nhơn kể từ ngày **15/7/2019** để phục vụ tra cứu thông tin quy hoạch (đối với một số bản đồ đã được cập nhật) và tiếp tục phối hợp cùng Phòng Quản lý đô thị, Phòng Tài nguyên – Môi trường thành phố rà soát, cập nhật bổ sung các bản đồ quy hoạch còn thiếu.

#### **4. Giao UBND các phường, xã:**

Chỉ đạo cán bộ địa chính cập nhật vào Trang thông tin công bố, tra cứu quy hoạch thành phố Quy Nhơn tại địa chỉ: <https://thongtinquyhoach.quynhon.gov.vn> để tra cứu dữ liệu quy hoạch trên các bản đồ đã được UBND thành phố công khai và chịu trách nhiệm xác nhận quy hoạch đối với các hồ sơ tham mưu cấp GCN QSD đất và hồ sơ chuyển mục đích sử dụng đất.

Yêu cầu các phòng ban, đơn vị liên quan và UBND các phường, xã căn cứ nội dung thông báo này khẩn trương tổ chức triển khai thực hiện./.








#### **Nơi nhận:**

- TT Thành ủy (báo cáo);
- TT HĐND TP;
- CT, các PCT UBND TP;
- Phòng, ban TP;
- UBND các phường, xã;
- VP (LĐ+ CV);
- TTCNTT TP;
- Lưu: VT,C14.

  
**TL. CHỦ TỊCH  
CHÁNH VĂN PHÒNG**

**Dương Hiệp Hòa**

**Phụ lục**  
**Danh mục bản đồ quy hoạch thành phố Quy Nhơn**  
*(Kèm theo Công văn số 552/UBND-TH ngày 02 tháng 7 năm 2019 của UBND thành phố)*

<b>Danh mục bản đồ quy hoạch</b>									
	Bản đồ quy hoạch chung thành phố Quy Nhơn (Theo Quyết định số 495/QĐ-TTg ngày 14/4/2015 của Thủ tướng chính phủ)								
	Bản đồ quy hoạch chi tiết 1/2000 của thành phố								
	Bản đồ quy hoạch chi tiết 1/500 của thành phố								
	Bản đồ lưới địa chính								
	Bản đồ quy hoạch khu kinh tế Nhơn Hội								
	Quy hoạch lộ giới đường								
	Quy hoạch công viên biển Xuân Diệu								
	<table border="1" style="width: 100%; border-collapse: collapse;"> <tr> <td colspan="2" style="text-align: center;"><b>Bản đồ quy hoạch 1/2000 của phường, xã</b></td> </tr> <tr> <td colspan="2"> <ul style="list-style-type: none"> <li>-Xã Phước Mỹ</li> <li>-Phường Bùi Thị Xuân</li> <li>-Phường Trần Quang Diệu</li> <li>-Phường Nhơn Bình</li> <li>.....</li> <li>-Xã Nhơn Lý</li> </ul> </td> </tr> <tr> <td colspan="2" style="text-align: center;"><b>Bản đồ quy hoạch 1/500 của phường, xã</b></td> </tr> <tr> <td style="width: 50%;"> <ul style="list-style-type: none"> <li>-Xã Phước Mỹ</li> <li>-Phường Bùi Thị Xuân</li> <li>-Phường Trần Quang Diệu</li> <li>-Phường Nhơn Bình</li> <li>.....</li> <li>-Xã Nhơn Lý</li> </ul> </td> <td style="width: 50%;"> <ul style="list-style-type: none"> <li>Bản đồ địa chính</li> <li>Bản đồ quy hoạch hẻm</li> <li>Điều chỉnh quy hoạch</li> <li>.....</li> </ul> </td> </tr> </table>	<b>Bản đồ quy hoạch 1/2000 của phường, xã</b>		<ul style="list-style-type: none"> <li>-Xã Phước Mỹ</li> <li>-Phường Bùi Thị Xuân</li> <li>-Phường Trần Quang Diệu</li> <li>-Phường Nhơn Bình</li> <li>.....</li> <li>-Xã Nhơn Lý</li> </ul>		<b>Bản đồ quy hoạch 1/500 của phường, xã</b>		<ul style="list-style-type: none"> <li>-Xã Phước Mỹ</li> <li>-Phường Bùi Thị Xuân</li> <li>-Phường Trần Quang Diệu</li> <li>-Phường Nhơn Bình</li> <li>.....</li> <li>-Xã Nhơn Lý</li> </ul>	<ul style="list-style-type: none"> <li>Bản đồ địa chính</li> <li>Bản đồ quy hoạch hẻm</li> <li>Điều chỉnh quy hoạch</li> <li>.....</li> </ul>
<b>Bản đồ quy hoạch 1/2000 của phường, xã</b>									
<ul style="list-style-type: none"> <li>-Xã Phước Mỹ</li> <li>-Phường Bùi Thị Xuân</li> <li>-Phường Trần Quang Diệu</li> <li>-Phường Nhơn Bình</li> <li>.....</li> <li>-Xã Nhơn Lý</li> </ul>									
<b>Bản đồ quy hoạch 1/500 của phường, xã</b>									
<ul style="list-style-type: none"> <li>-Xã Phước Mỹ</li> <li>-Phường Bùi Thị Xuân</li> <li>-Phường Trần Quang Diệu</li> <li>-Phường Nhơn Bình</li> <li>.....</li> <li>-Xã Nhơn Lý</li> </ul>	<ul style="list-style-type: none"> <li>Bản đồ địa chính</li> <li>Bản đồ quy hoạch hẻm</li> <li>Điều chỉnh quy hoạch</li> <li>.....</li> </ul>								